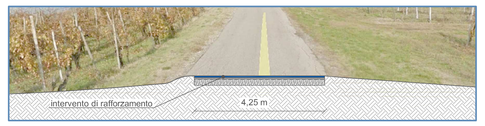

STRADA PER CARASSO - SEZIONE A-A' **SCALA 1:100**

STRADA PER CARASSO - SEZIONE B-B' **SCALA 1:100**

LEGENDA PARTICOLARE

- Profilo della pavimentazione stradale allo stato di fatto
- Strato superficiale esistente
- Struttura di base esistente
- Fondazione esistente
- Emulsione bituminosa per l'ancoraggio dei nuovi strati di conglomerato bituminoso posato
- Geotessile in tessuto non tessuto
- Terreno
- Formazione fondazione in misto granulare
- Formazione strato di base in tout venant
- Intasamenti e risagomature in *binder*
- Nuovo tappetino di usura in conglomerato bituminoso a massa chiusa con additivi

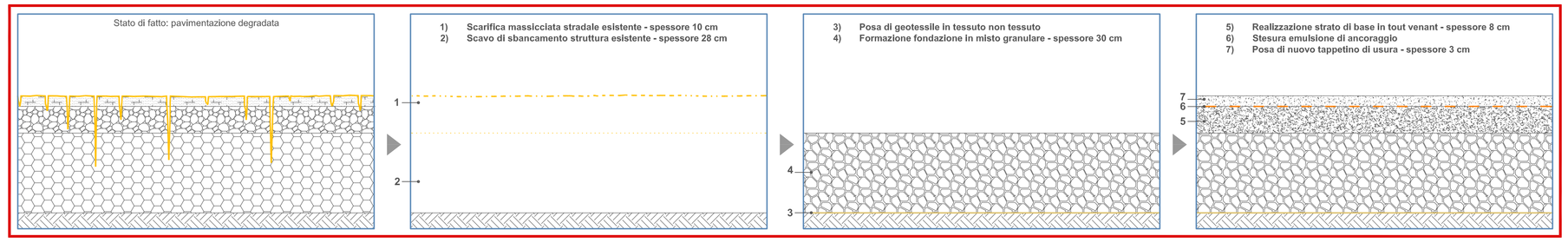

INTERVENTO RISANAMENTO - PARTICOLARE **SCALA 1:10**

INTERVENTO RIABILITATIVO DI RAFFORZAMENTO - PARTICOLARE **SCALA 1:10**

INTERVENTI PREVISTI

Nell'area di intervento 5 lungo la strada per Carasso si prevedono le seguenti lavorazioni:

- Intervento riabilitativo di rafforzamento
  - pulizia preparatoria della sede stradale;
  - stesura di binder per intasamenti e risagomature ove necessario, per ripristinare la regolarità del piano di posa dello strato di usura;
  - stesura di emulsione bituminosa per ancoraggio del tappeto di usura;
  - posa del tappeto di usura in conglomerato bituminoso di spessore medio pari a 3 cm.

- Intervento di risanamento
  - scarifica della pavimentazione stradale per uno spessore di circa 10 cm;
  - scavo di sbancamento di spessore pari a 28 cm;
  - posa di geotessile in tessuto non tessuto;
  - formazione di fondazione in misto granulare di spessore pari a circa 30 cm;
  - stesura strato di base in tout venant bitumato di spessore 8 cm;
  - stesura di emulsione bituminosa per ancoraggio del tappeto di usura;
  - posa del tappeto di usura in conglomerato bituminoso di spessore medio pari a 3 cm.

- Innalzamento delle banchine stradali mediante formazione di rilevato in stabilizzato compattato, per una lunghezza complessiva di 1130 m.

- Risagomatura delle cunette stradali in terra esistenti per una lunghezza di 585 m.

Sono previste, inoltre, in tutte le 10 aree di intervento, lavorazioni di:
- pulizia delle cunette in cemento o similari ove presenti;
- pulizia di tubazioni, manufatti per attraversamenti e canalette grigliate per lo smaltimento delle acque meteoriche;
- sfalcio delle banchine stradali;
- realizzazione di nuova segnaletica orizzontale.

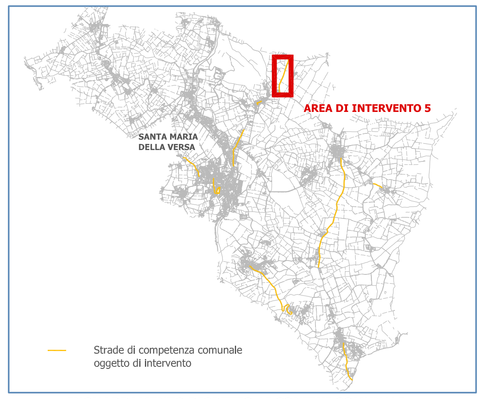

INQUADRAMENTO RISPETTO AI CONFINI COMUNALI
SCALA 1:50.000

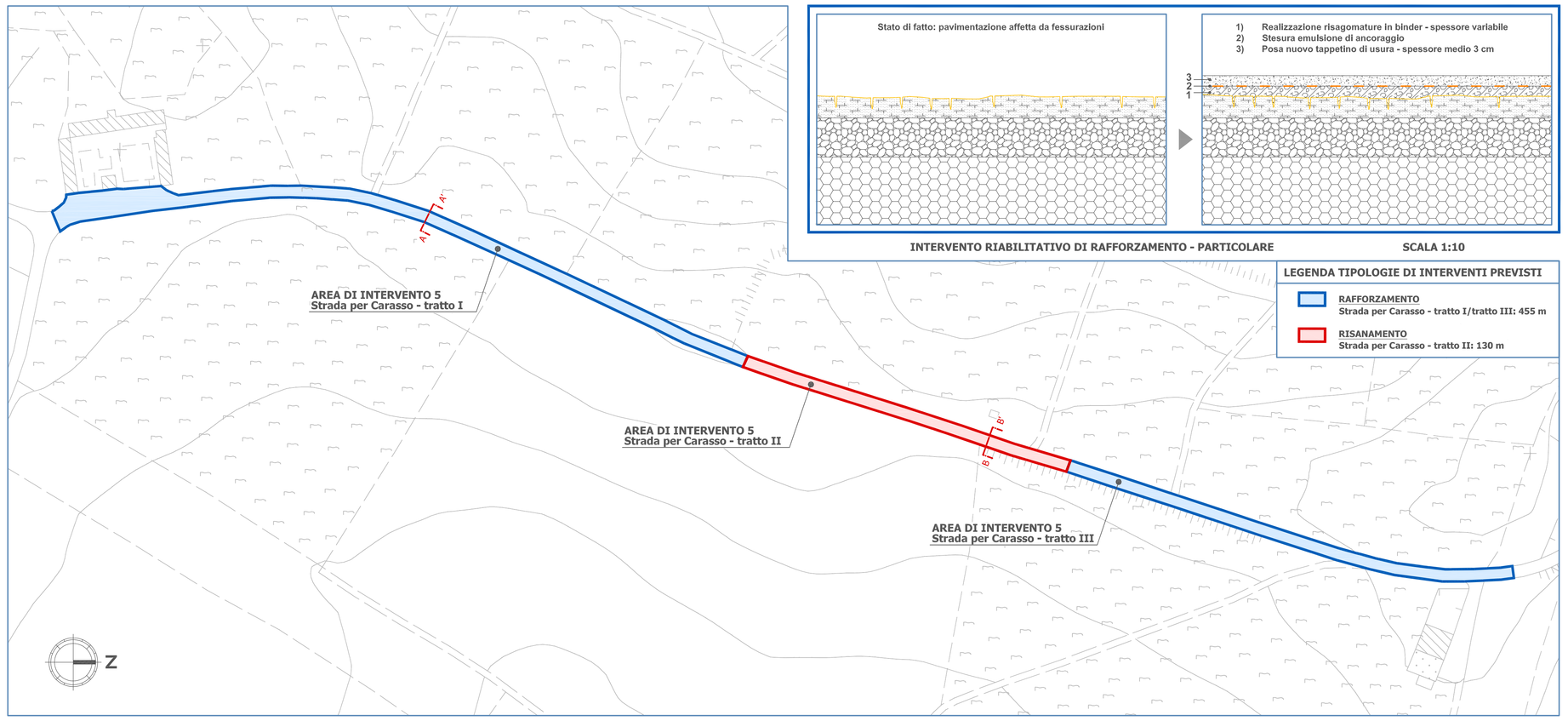

PLANIMETRIA AREA DI INTERVENTO 5 **SCALA 1:1.000**

COMUNE DI SANTA MARIA DELLA VERSA

"Manutenzione di reti viarie di competenza comunale"

PROGETTO DEFINITIVO - ESECUTIVO

STATO DI PROGETTO

AREA DI INTERVENTO 5 - STRADA PER CARASSO

PLANIMETRIA GENERALE - SEZIONI DI PROGETTO - PARTICOLARI DEGLI INTERVENTI

IL SINDACO
Maurizio Ordali

IL SEGRETARIO COMUNALE
Avv. Gianluca Torriero

IL RUP
Ing. Roberta Moroni

Ebner Srl
Società Unipersonale Capitale sociale € 50.000 i.v.
Sede operativa: Via G. Mazzini 1, 27043 Broni (PV)
Tel. 0385.090024 Fax 0385.51 584
e-mail: ebner@fastwebnet.it - ebner@pec.it
Sito web: www.ebnersas.it
Collaboratore: Ing. Lanè Denise

Tavola:	Scala:	Disegnatore:	N. progetto:	Nome file:
DE5	1:1.000/1:100/1:10	D.L.	0414EBS	0414EBS-Definitivo-Esecutivo-Tav.DE5.dwg

PIANO DI SVILUPPO CONTROLLO E REGISTRAZIONE DELLA PROGETTAZIONE

FASI DELLA PROGETTAZIONE	CONTROLLI E MODIFICHE			
	Rev. 0	Rev. 1	Rev. 2	Rev. 3
Progetto Preliminare				
Progetto Definitivo	Luglio 2014			
Progetto Esecutivo	Luglio 2014			
As. Built e Validazione e collaudo				
Perizia di variante				

A norma di legge il presente disegno non potrà essere riprodotto ne consegnato a terzi ne utilizzato per scopi diversi da quello di destinazione senza l'autorizzazione scritta di questa società che ne detiene la proprietà