

EDIFICIO N.

11

DENOMINAZIONE STRUTTURA

PARCHEGGIO PUBBLICO

COMUNE DI APPARTENENZA

SANTA MARIA DELLA VERSA

Ubicazione: Via Fellini  
 Localizzazione  
 Latitudine: 44°59'23.33" N  
 Longitudine: 9°17'55.30" E

Servizi correlati:

Caratteristiche e consistenza	
Epoca di costruzione	Recente
Stato di manutenzione	Buono

Parametri dimensionali	
Superficie fondiaria	3.990 m <sup>2</sup>
Superficie coperta	---
Superficie lorda di pavimento	---
Altezza	---
Numero di piani	---

**Note:**

Numero di stalli non definito

**Suddivisione per piani**

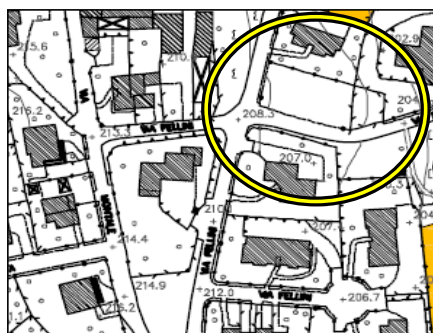
Piani	Destinazione	m <sup>2</sup>	N° stanze
PT	---	---	---
TOTALI		---	---

Parametri di accessibilità e di fruibilità	Valutazione	Note
Viabilità pubblica d'accesso	Buona	Accesso da Via Fellini
Localizzazione urbana	Buona	Nel tessuto consolidato
Barriere architettoniche	---	Stallo per disabili non presente
Presenza di segnaletica	Carente	Segnaletica orizzontale e verticale assenti
Parcheggi	---	---
Condizioni statiche	---	---
Condizioni igieniche	Buone	---
Dotazione impiantistica	Buona	Illuminazione pubblica su strada
Valenza ambientale spazi pertinenziali	Buona	Superficie asfaltata

**Dotazioni ed attrezzature specifiche:**

Presenza di 1 cassone per la raccolta dei rifiuti, 1 cassone per la carta, 1 cassone per la plastica, 1 campana per il vetro.

ESTRATTO CARTOGRAFICO



EDIFICIO N.

12

DENOMINAZIONE STRUTTURA

PARCHEGGIO PUBBLICO

COMUNE DI APPARTENENZA

SANTA MARIA DELLA VERSA

Ubicazione: Piazza Fausto Coppi

Localizzazione

Latitudine: 44°59'16.85" N

Longitudine: 9°18'10.95" E

Servizi correlati:

**Caratteristiche e consistenza**

Epoca di costruzione	2006
Stato di manutenzione	Buono

**Parametri dimensionali**

Superficie fondiaria	5.240 m <sup>2</sup>
Superficie coperta	---
Superficie lorda di pavimento	---
Altezza	---
Numero di piani	---

**Note:**

Numero di stali non definito. Usato come deposito per gli autobus SILA, veicoli N.U.

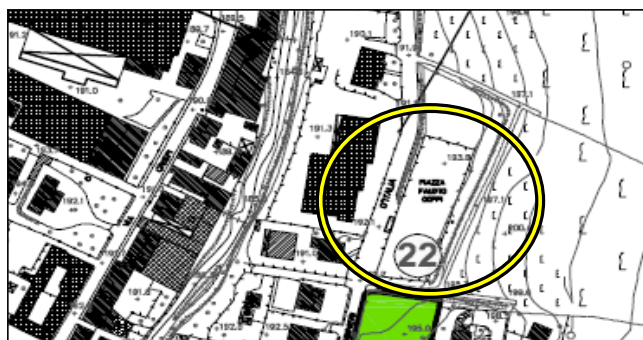
**Suddivisione per piani**

Piani	Destinazione	m <sup>2</sup>	N° stanze
PT	---	---	---
TOTALI		---	---

Parametri di accessibilità e di fruibilità	Valutazione	Note
Viabilità pubblica d'accesso	Buona	Da Via Carabinieri d'Italia
Localizzazione urbana	Buona	Nella periferia del tessuto urbano del capoluogo
Barriere architettoniche	---	Stallo per disabili non presente
Presenza di segnaletica	Buona	Segnaletica verticale presente
Parcheggi	---	---
Condizioni igieniche	Buone	---
Dotazione impiantistica	Buona	Illuminazione pubblica
Valenza ambientale spazi pertinenziali	Buona	Superficie asfaltata

**Dotazioni ed attrezzature specifiche:** contatore Enel, illuminazione notturna

ESTRATTO CARTOGRAFICO



EDIFICIO N.

14

DENOMINAZIONE STRUTTURA

PARCHEGGIO PUBBLICO

COMUNE DI APPARTENENZA

SANTA MARIA DELLA VERSA

Ubicazione: Piazza XIX Marzo  
 Localizzazione  
 Latitudine: 44°59'03.49" N  
 Longitudine: 9°18'06.72" E

Servizi correlati: 15

**Caratteristiche e consistenza**

Epoca di costruzione	Recente
Stato di manutenzione	Buono

**Parametri dimensionali**

Superficie fondiaria	1.590 m <sup>2</sup>
Superficie coperta	---
Superficie lorda di pavimento	---
Altezza	---
Numero di piani	---

**Note:**

27 stalli a pettine

**Suddivisione per piani**

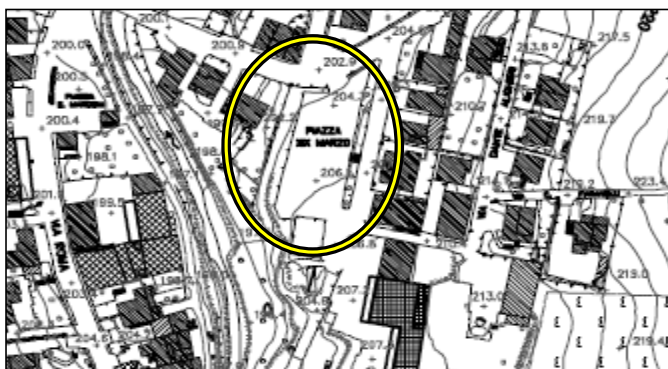
Piani	Destinazione	m <sup>2</sup>	N° stanze
PT	---	---	---
TOTALI		---	---

Parametri di accessibilità e di fruibilità	Valutazione	Note
Viabilità pubblica d'accesso	Buona	Da via XIX Marzo
Localizzazione urbana	Buona	Nel tessuto consolidato
Barriere architettoniche	---	Stallo per disabili non presente
Presenza di segnaletica	Buona	Segnaletica orizzontale e verticale presenti
Parcheggi	---	---
Condizioni igieniche	Buone	---
Dotazione impiantistica	Buona	Illuminazione pubblica
Valenza ambientale spazi pertinenziali	Buona	Superficie asfaltata. Alberi d'alto fusto al contorno.

**Dotazioni ed attrezzature specifiche: CONTATORE Enel, illuminazione notturna**

Presenza di 3 cassoni per la raccolta dei rifiuti, 1 cassone per la carta, 1 cassone per la plastica, 2 campane per il vetro.

ESTRATTO CARTOGRAFICO



EDIFICIO N.

17

DENOMINAZIONE STRUTTURA

PARCHEGGIO PUBBLICO

COMUNE DI APPARTENENZA

SANTA MARIA DELLA VERSA

Ubicazione: Strada Provinciale n° 189 - Loc. Cimitero

Localizzazione

Latitudine: 44°58'57.39" N

Longitudine: 9°18'17.33" E

Servizi correlati: 16

**Caratteristiche e consistenza**

Epoca di costruzione	Recente
Stato di manutenzione	

**Parametri dimensionali**

Superficie fondiaria	3.970 m <sup>2</sup>
Superficie coperta	41 m <sup>2</sup>
Superficie lorda di pavimento	---
Altezza	---
Numero di piani	---

**Note:**

48 stalli a pettine, 9 stalli a colonna

**Suddivisione per piani**

Piani	Destinazione	m <sup>2</sup>	N° stanze
PT	---	---	---
TOTALI		---	---

Parametri di accessibilità e di fruibilità	Valutazione	Note
Viabilità pubblica d'accesso	Buona	Accesso dalla Strada Provinciale n° 189
Localizzazione urbana	Buona	Fuori dal nucleo abitato
Barriere architettoniche	---	Stallo per disabili non presente
Presenza di segnaletica	Buona	---
Parcheggi	---	---
Condizioni igieniche	Buone	---
Dotazione impiantistica	Carente	Assenza di illuminazione, anche sulla vicina strada
Valenza ambientale spazi pertinenziali	Buona	Superficie asfaltata

**Dotazioni ed attrezzature specifiche:**

2 cassoni per la raccolta dei rifiuti. Bacheca comunale.

ESTRATTO CARTOGRAFICO



EDIFICIO N.

25

DENOMINAZIONE STRUTTURA

PARCHEGGIO PUBBLICO

COMUNE DI APPARTENENZA

SANTA MARIA DELLA VERSA

Ubicazione: Piazza Umberto I  
 Localizzazione  
 Latitudine: 44°59'12.33" N  
 Longitudine: 9°17'53.98" E

Servizi correlati: 24, 26

**Caratteristiche e consistenza**

Epoca di costruzione	Recente
Stato di manutenzione	Buono

**Parametri dimensionali**

Superficie fondiaria	710 m <sup>2</sup>
Superficie coperta	---
Superficie lorda di pavimento	---
Altezza	---
Numero di piani	---

**Note:**

Numero di stalli non definito

**Suddivisione per piani**

Piani	Destinazione	m <sup>2</sup>	N° stanze
PT	---	---	---
TOTALI		---	---

**Parametri di accessibilità e di fruibilità**

Parametri di accessibilità e di fruibilità	Valutazione	Note
Viabilità pubblica d'accesso	Buona	Da via XXV Aprile o Via Francesco Crispi
Localizzazione urbana	Buona	Nel tessuto consolidato, ai margini del centro storico
Barriere architettoniche	---	Stallo per disabili non presente
Presenza di segnaletica	Carente	Segnaletica orizzontale e verticale assenti
Parcheggi	---	---
Condizioni statiche	---	---
Condizioni igieniche	Buone	---
Dotazione impiantistica	Buona	Illuminazione pubblica
Valenza ambientale spazi pertinenziali	Buona	Pavimentazione in autobloccanti. Piante d'alto fusto

**Dotazioni ed attrezzature specifiche:**

Presenza di sedute in legno e lampioncini per l'illuminazione

ESTRATTO CARTOGRAFICO





EDIFICIO N.

27

DENOMINAZIONE STRUTTURA

PARCHEGGIO PUBBLICO

COMUNE DI APPARTENENZA

SANTA MARIA DELLA VERSA

Ubicazione: Piazza Foro Boario  
 Localizzazione  
 Latitudine: 44°59'08.96" N  
 Longitudine: 9°17'56.39" E

Servizi correlati: 26

**Caratteristiche e consistenza**

Epoca di costruzione	Recente
Stato di manutenzione	Buono

**Parametri dimensionali**

Superficie fondiaria	2.890 m <sup>2</sup>
Superficie coperta	---
Superficie lorda di pavimento	---
Altezza	---
Numero di piani	---

**Note:**

70 stalli disposti a pettine

**Suddivisione per piani**

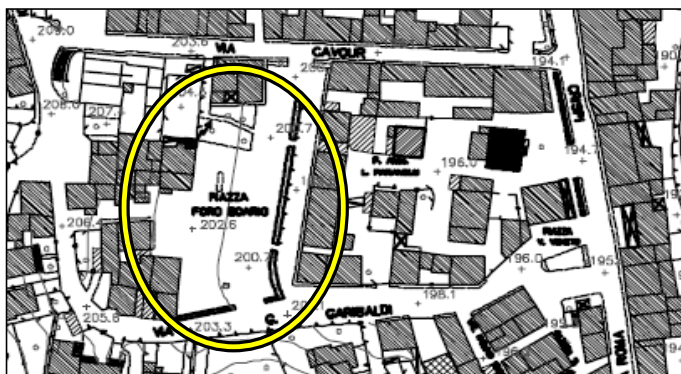
Piani	Destinazione	m <sup>2</sup>	N° stanze
PT	---	---	---
TOTALI		---	---

Parametri di accessibilità e di fruibilità	Valutazione	Note
Viabilità pubblica d'accesso	Buona	Da via Giuseppe Garibaldi
Localizzazione urbana	Buona	Nel centro storico
Barriere architettoniche	---	Stallo per disabili non presente
Presenza di segnaletica	Buona	---
Parcheggi	---	---
Condizioni igieniche	Buone	---
Dotazione impiantistica	Buona	Illuminazione pubblica
Valenza ambientale spazi pertinenziali	Buona	Superficie asfaltata e alberi d'alto fusto

**Dotazioni ed attrezzature specifiche:**

contatore Enel, illuminazione notturna, attacco VVFF

ESTRATTO CARTOGRAFICO



EDIFICIO N.

33

DENOMINAZIONE STRUTTURA

PARCHEGGIO PUBBLICO

COMUNE DI APPARTENENZA

SANTA MARIA DELLA VERSA

Ubicazione: Piazza Vittorio Emanuele II  
 Localizzazione  
 Latitudine: 44°59'13.48" N  
 Longitudine: 9°18'01.13" E

Servizi correlati: 35

**Caratteristiche e consistenza**

Epoca di costruzione	Recente
Stato di manutenzione	Buono

**Parametri dimensionali**

Superficie fondiaria	1.090 m <sup>2</sup>
Superficie coperta	---
Superficie lorda di pavimento	---
Altezza	---
Numero di piani	---

**Note:**

40 stalli a pettine, di cui 1 per disabili

**Suddivisione per piani**

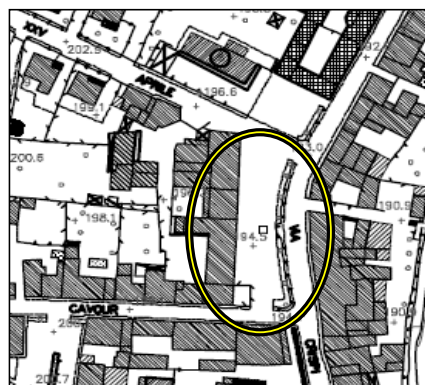
Piani	Destinazione	m <sup>2</sup>	N° stanze
PT	---	---	---
TOTALI		---	---

Parametri di accessibilità e di fruibilità	Valutazione	Note
Viabilità pubblica d'accesso	Buona	Da via Francesco Crispi
Localizzazione urbana	Buona	Nel centro storico
Barriere architettoniche	A norma	---
Presenza di segnaletica	Buona	---
Parcheggi	---	---
Condizioni igieniche	Buone	---
Dotazione impiantistica	Buona	Illuminazione pubblica su strada
Valenza ambientale spazi pertinenziali	Buona	Superficie asfaltata, alberi d'alto fusto e siepi lungo la strada

**Dotazioni ed attrezzature specifiche:**

Monumeto ai caduti al centro della piazza. Dotazione di cestini e presenza di cassetta postale.

ESTRATTO CARTOGRAFICO



EDIFICIO N.

34

DENOMINAZIONE STRUTTURA

PARCHEGGIO PUBBLICO

COMUNE DI APPARTENENZA

SANTA MARIA DELLA VERSA

Ubicazione: Via XXV Aprile

Localizzazione

Latitudine: 44°59'13.72" N

Longitudine: 9°18'01.19" E

Servizi correlati: 35

**Caratteristiche e consistenza**

Epoca di costruzione	Recente
Stato di manutenzione	Buono

**Parametri dimensionali**

Superficie fondiaria	480 m <sup>2</sup>
Superficie coperta	---
Superficie lorda di pavimento	---
Altezza	---
Numero di piani	---

**Note:**

22 stalli disposti a pettine

**Suddivisione per piani**

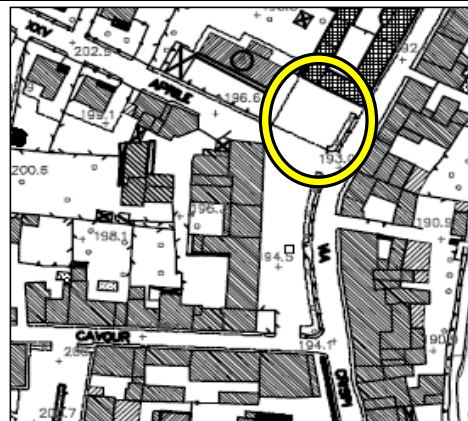
Piani	Destinazione	m <sup>2</sup>	N° stanze
PT	---	---	---
TOTALI		---	---

Parametri di accessibilità e di fruibilità	Valutazione	Note
Viabilità pubblica d'accesso	Buona	Da via Giuseppe Garibaldi
Localizzazione urbana	Buona	Nel centro storico
Barriere architettoniche	---	Stallo per disabili non presente
Presenza di segnaletica	Buona	Segnaletica orizzontale presente
Parcheggi	---	---
Condizioni statiche	---	---
Condizioni igieniche	Buone	---
Dotazione impiantistica	Buona	Illuminazione pubblica su strada
Valenza ambientale spazi pertinenziali	Buona	Superficie asfaltata. Alberi d'alto fusto e siepi su strada

**Dotazioni ed attrezzature specifiche:**

Zona disco orario 60' dalle 08,00 alle 20,00.

ESTRATTO CARTOGRAFICO





EDIFICIO N.

**37**

DENOMINAZIONE STRUTTURA

**PARCHEGGIO PUBBLICO**

COMUNE DI APPARTENENZA

**SANTA MARIA DELLA VERSA**

Ubicazione: Piazza Marconi  
 Localizzazione  
 Latitudine: 44°59'13.88" N  
 Longitudine: 9°17'52.24" E

Servizi correlati:

**Caratteristiche e consistenza**

Epoca di costruzione	Recente
Stato di manutenzione	Buono

**Parametri dimensionali**

Superficie fondiaria	690 m <sup>2</sup>
Superficie coperta	---
Superficie lorda di pavimento	---
Altezza	---
Numero di piani	---

**Note:**

22 stalli disposti a pettine

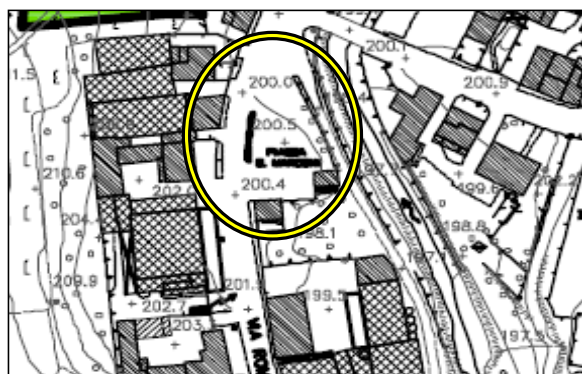
**Suddivisione per piani**

Piani	Destinazione	m <sup>2</sup>	N° stanze
PT	---	---	---
TOTALI		---	---

Parametri di accessibilità e di fruibilità	Valutazione	Note
Viabilità pubblica d'accesso	Buona	Da Via Roma
Localizzazione urbana	Buona	Nel tessuto consolidato
Barriere architettoniche	---	Stallo per disabili non presente
Presenza di segnaletica	Buona	Segnaletica orizzontale e verticale presenti
Parcheggi	---	---
Condizioni statiche	---	---
Condizioni igieniche	Buone	---
Dotazione impiantistica	Buona	Illuminazione pubblica su strada
Valenza ambientale spazi pertinenziali	Buona	Superficie asfaltata e alberi d'alto fusto al contorno

**Dotazioni ed attrezzature specifiche:**

2 cassoni per la raccolta della carta, 1 cassone per la plastica, 1 campana per il vetro.

**ESTRATTO CARTOGRAFICO**

EDIFICIO N.

39

DENOMINAZIONE STRUTTURA

PARCHEGGIO PUBBLICO

COMUNE DI APPARTENENZA

SANTA MARIA DELLA VERSA

Ubicazione: Via Giuseppe Garibaldi, Località Villanova

Localizzazione

Latitudine: 44°59'08.63" N

Longitudine: 9°17'29.96" E

Servizi correlati:

**Caratteristiche e consistenza**

Epoca di costruzione	Recente
Stato di manutenzione	Buono

**Parametri dimensionali**

Superficie fondiaria	560 m <sup>2</sup>
Superficie coperta	---
Superficie lorda di pavimento	---
Altezza	---
Numero di piani	---

**Note:**

Numero di stalli non definito

**Suddivisione per piani**

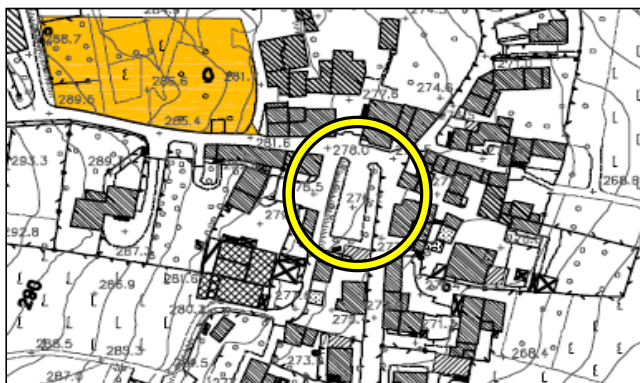
Piani	Destinazione	m <sup>2</sup>	N° stanze
PT	---	---	---
TOTALI		---	---

Parametri di accessibilità e di fruibilità	Valutazione	Note
Viabilità pubblica d'accesso	Buona	Da Via Giuseppe Garibaldi
Localizzazione urbana	Buona	Nel nucleo storico di Villanova
Barriere architettoniche	---	Stallo per disabili non presente
Presenza di segnaletica	Carente	Segnaletica orizzontale e verticale assenti
Parcheggi	---	---
Condizioni igieniche	Buone	---
Dotazione impiantistica	Buona	Illuminazione pubblica stradale
Valenza ambientale spazi pertinenziali	Buona	Superficie asfaltata

**Dotazioni ed attrezzature specifiche:**

3 cassoni per i rifiuti.

ESTRATTO CARTOGRAFICO



EDIFICIO N.

41

DENOMINAZIONE STRUTTURA

PARCHEGGIO PUBBLICO

COMUNE DI APPARTENENZA

SANTA MARIA DELLA VERSA

Ubicazione: Strada Provinciale n° 42, Località Pizzofreddo

Localizzazione

Latitudine: 44°57'52.21" N

Longitudine: 9°19'28.42" E

Servizi correlati: 42

**Caratteristiche e consistenza**

Epoca di costruzione	Recente
Stato di manutenzione	Buono

**Parametri dimensionali**

Superficie fondiaria	1.195 m <sup>2</sup>
Superficie coperta	---
Superficie lorda di pavimento	---
Altezza	---
Numero di piani	---

**Note:**

Numero di stalli non definito. 3 stalli a pettine coperti.

**Suddivisione per piani**

Piani	Destinazione	m <sup>2</sup>	N° stanze
PT	---	---	---
TOTALI		---	---

Parametri di accessibilità e di fruibilità	Valutazione	Note
Viabilità pubblica d'accesso	Buona	Accesso dalla Strada Provinciale n° 42
Localizzazione urbana	Buona	Nel nucleo frazionale di Pizzofreddo
Barriere architettoniche	---	Stallo per disabili non presente
Presenza di segnaletica	Carente	Segnaletica orizzontale assente
Parcheggi	---	---
Condizioni statiche	---	---
Condizioni igieniche	Buone	---
Dotazione impiantistica	Buona	Illuminazione pubblica
Valenza ambientale spazi pertinenziali	Buona	Superficie asfaltata

**Dotazioni ed attrezzature specifiche:**

Tettoia in legno a copertura di 3 stalli. Cestino per i rifiuti. Area gioco dell'oratorio nelle immediate vicinanze.

ESTRATTO CARTOGRAFICO



EDIFICIO N.

47

DENOMINAZIONE STRUTTURA

PARCHEGGIO PUBBLICO

COMUNE DI APPARTENENZA

SANTA MARIA DELLA VERSA

Ubicazione: Strada Provinciale n° 42, Località Soriasco

Localizzazione

Latitudine: 44°58'29.03" N

Longitudine: 9°18'28.22" E

Servizi correlati: 46

**Caratteristiche e consistenza**

Epoca di costruzione	2006
Stato di manutenzione	Buono

**Parametri dimensionali**

Superficie fondiaria	945 m <sup>2</sup>
Superficie coperta	---
Superficie lorda di pavimento	---
Altezza	---
Numero di piani	---

**Note:**

Numero di stalli non definito

**Suddivisione per piani**

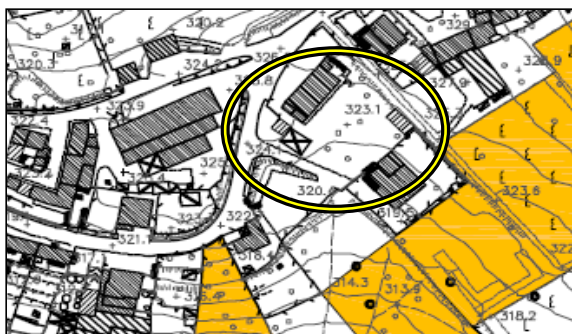
Piani	Destinazione	m <sup>2</sup>	N° stanze
PT	---	---	---
TOTALI		---	---

Parametri di accessibilità e di fruibilità	Valutazione	Note
Viabilità pubblica d'accesso	Buona	Accesso dalla Strada Provinciale n° 42
Localizzazione urbana	Buona	Nel nucleo frazionale di Soriasco
Barriere architettoniche	---	Stallo per disabili non presente
Presenza di segnaletica	Carente	Assenza di segnaletica orizzontale
Parcheggi	---	---
Condizioni statiche	---	---
Condizioni igieniche	Buone	---
Dotazione impiantistica	Buone	Illuminazione pubblica su strada
Valenza ambientale spazi pertinenziali	Buona	Pavimentazione in autobloccanti. Alberi d'alto fusto al contorno

**Dotazioni ed attrezzature specifiche:**

Presenza di sedute in legno. Scala metallica di accesso dalla strada, che giace su un livello sopraelevato.

ESTRATTO CARTOGRAFICO



EDIFICIO N.

48

DENOMINAZIONE STRUTTURA

VERDE SPORTIVO

COMUNE DI APPARTENENZA

SANTA MARIA DELLA VERSA

Ubicazione: Strada Provinciale n° 162, Località Case Gallotti

Localizzazione

Latitudine: 44°00'32.69" N

Longitudine: 9°16'29.89" E

Servizi correlati:

**Caratteristiche e consistenza**

Epoca di costruzione	Recente
Stato di manutenzione	Discreto

**Parametri dimensionali**

Superficie fondiaria	5.460 m <sup>2</sup>
Superficie coperta	---
Superficie lorda di pavimento	---
Altezza	---
Numero di piani	---

**Note:**

Superficie di gioco: Campo da calcio, campo da tennis, area gioco per bambini - 2.542 m<sup>2</sup>

**Suddivisione per piani**

Piani	Destinazione	m <sup>2</sup>	N° stanze
PT	---	---	---
TOTALI		---	---

Parametri di accessibilità e di fruibilità	Valutazione	Note
Viabilità pubblica d'accesso	Buona	Accesso dalla Strada Provinciale n° 162
Localizzazione urbana	Sufficiente	Nel nucleo frazionale di Case Gallotti
Barriere architettoniche	A norma	---
Presenza di segnaletica	Buona	---
Parcheggi	Carente	Pertinenziale, su area antistante i bagni (2 stalli)
Condizioni statiche	---	---
Condizioni igieniche	Discrete	---
Dotazione impiantistica	Buona	Illuminazione sui campi da gioco
Valenza ambientale spazi pertinenziali	Discreta	Campo da calcio in erba, campo da tennis in cemento

**Dotazioni ed attrezzature specifiche:**

Giochi per bambini: altalene, ruota. Presenza di sedute. Edifici accessori: bagni pubblici.

ESTRATTO CARTOGRAFICO





EDIFICIO N.

50

DENOMINAZIONE STRUTTURA

CIMITERO

COMUNE DI APPARTENENZA

SANTA MARIA DELLA VERSA

Ubicazione: Strada Provinciale n° 162, Località Sannazzaro  
 Localizzazione  
 Latitudine: 45°00'28.40" N  
 Longitudine: 9°16'39.63" E

Servizi correlati:

Caratteristiche e consistenza	
Epoca di costruzione	---
Stato di manutenzione	Discreto

Parametri dimensionali	
Superficie fondiaria	1.780 m <sup>2</sup>
Superficie coperta	---
Superficie lorda di pavimento	---
Altezza di cappelle e loculi	4 m
Numero di piani	---

Note:

Edificio vincolato, ai sensi del D.Lgs. 42/2004.



Suddivisione per piani

Piani	Destinazione	m <sup>2</sup>	N° stanze
PT	Cappelle private, cappelle comunali, tombe a terra	---	---
TOTALI		---	---

Parametri di accessibilità e di fruibilità	Valutazione	Note
Viabilità pubblica d'accesso	Buona	Accesso da Strada Provinciale n° 162
Localizzazione urbana	Buona	Nel nucleo frazionale di Sannazzaro
Barriere architettoniche	A norma	---
Presenza di segnaletica	Buona	---
Parcheggi	Buono	Pertinenziale
Condizioni statiche	Buone	---
Condizioni igieniche	Buone	---
Dotazione impiantistica	Buona	Fornitura di acqua ed energia elettrica. Allontanamento acque piovane
Valenza ambientale spazi pertinenziali	Buona	Superficie esterna asfaltata. Pavimentazione interna in autobloccanti.

Dotazioni ed attrezzature specifiche:

1 cassone per i rifiuti nell'area antistante

ESTRATTO CARTOGRAFICO

