

Comune di Rovescala

Via Roma, 5 - 27040 (PV)

Tel. (+39)0385.277281

Fax (+39)0385.241822

Comune di Rovescala

Provincia di Pavia



PIANO DI EMERGENZA COMUNALE

D.G.R. n°XI/2022 del 20 luglio 2011 e D.d.u.o. 22 novembre 2011 – n°11036

Tavola - 3.2

Scenario di Rischio Idrogeologico
Strada comunale per Scazzolino

Scala 1:2000



Sindaco
Andrea Luca Portinari


Responsabile ufficio tecnico
Ing. Maurizio Bisi



Redatto da:
Ing. Maurizio Bisi



Gennaio 2015

DELIMITAZIONE DELLE AREE DI DISSESTO
CONFORMEMENTE ALLA LEGENDA DEL P.A.I.
(legge 183/89; Delib. Com. Istituz. n. 1, 11-05-1999)

-  AREA DI FRANA ATTIVA (Fa)
-  AREA DI FRANA QUIESCENTE (Fq)

- PUNTI DI ACCESSO**
-  Piazzola atterraggio elicotteri

- VIABILITA'**
-  Strade Provinciali
-  Strade Comunali

- STRUTTURE STRATEGICHE**
- Strutture tecnologiche**
-  Idrante
-  Cabina elettrica

- 10 - Cabina elettrica
- 12 - Idrante

